












cronotabella

Sabato 20 marzo 2010 - km 298

ALTIM.	LOCALITA'	DISTANZE			ORA DI PASSAGGIO		
		parziali	per-corse	da percorrere	media Km/ora		
					40	42	44
PROVINCIA DI MILANO							
112	Milano - Via della Chiesa Rossa ex Dazio	0,0	0,0	298,0	9.45	9.45	9.45
106	Valleambrosia di Rozzano - SS. 35 "dei Giovi"	4,3	4,3	293,7	9.51	9.51	9.50
99	Badile di Zibido San Giacomo	3,0	7,3	290,7	9.55	9.55	9.54
101	Binasco - SS 35	3,0	10,3	287,7	10.00	9.59	9.59
98	Casarile - Statale	2,0	12,3	285,7	10.03	10.02	10.01
PROVINCIA DI PAVIA							
89	Torre Mangano - Certosa di Pavia	7,5	19,8	278,2	10.14	10.13	10.12
77	Pavia - P.zza Alighieri - V.le C. Battisti - V.le Libertà	8,5	28,3	269,7	10.27	10.25	10.23
63	Gravellone	2,8	31,1	266,9	10.31	10.29	10.27
63	S. Martino Siccomario (circonvallazione)	1,0	32,1	265,9	10.33	10.30	10.28
64	Tre Re di Cava Manara	3,6	35,7	262,3	10.38	10.36	10.33
70	Ponte di Mezzana sul Fiume PO	3,0	38,7	259,3	10.43	10.40	10.37
69	Bressana Bottarone - SS. 35	2,8	41,5	256,5	10.47	10.44	10.41
77	Casatima SS. 35	4,0	45,5	252,5	10.53	10.50	10.47
90	Casteggio	3,8	49,3	248,7	10.58	10.55	10.52
95	Montebello della Battaglia	2,5	51,8	246,2	11.02	10.59	10.55
90	Genestrello	2,0	53,8	244,2	11.05	11.01	10.58
93	Voghera	6,0	59,8	238,2	11.14	11.10	11.06
PROVINCIA DI ALESSANDRIA							
104	Pontecurone-SS 10	7,5	67,3	230,7	11.25	11.21	11.16
122	Tortona	9,0	76,3	221,7	11.39	11.34	11.29
171	Pozzolo Formigaro	15,0	91,3	206,7	12.01	11.55	11.49
193	Novi Ligure (centro)	3,0	94,3	203,7	12.06	11.59	11.53
149	Basaluzzo (circonvallazione) S.P. 155	6,3	100,6	197,4	12.15	12.08	12.02
176	Capriata d'Orba - S.P. 155	5,6	106,2	191,8	12.24	12.16	12.09
175	Silvano D'Orba	5,4	111,6	186,4	12.32	12.24	12.17
186	Ovada	5,7	117,3	180,7	12.40	12.32	12.24
 266	Gnocchetto (n. 3 P.L.)	7,4	124,7	173,3	12.52	12.43	12.35
PROVINCIA DI GENOVA							
289	Rossiglione (circonvallazione)	4,0	128,7	169,3	12.58	12.48	12.40
 342	Campo Ligure - 1° rifornimento	5,4	134,1	163,9	13.06	12.56	12.47
394	Masone	5,0	139,1	158,9	13.13	13.03	12.54
 532	Passo del Turchino - Galleria m 180	3,2	142,3	155,7	13.18	13.08	12.59
 267	Fado - Galleria m 120	3,0	145,3	152,7	13.22	13.12	13.03
125	Mele	5,0	150,3	147,7	13.30	13.19	13.09
5	Genova Voltri	4,0	154,3	143,7	13.36	13.25	13.15
 5	Arenzano Gallerie m 235 - m 70	6,5	160,8	137,2	13.46	13.34	13.24
75	La Colletta	2,5	163,3	134,7	13.49	13.38	13.27
6	Cogoleto	3,0	166,3	131,7	13.54	13.42	13.31
PROVINCIA DI SAVONA							
78	Piani di Invrea	2,0	168,3	129,7	13.57	13.45	13.34
5	Varazze	4,5	172,8	125,2	14.04	13.51	13.40
4	Celle ligure	4,0	176,8	121,2	14.10	13.57	13.46
 7	Albissola Marina - Albisola Superiore Galleria Capo Torre m 300	4,0	180,8	117,2	14.16	14.03	13.51
 7	Savona - Galleria Valloria m 115 - Lungomare Matteotti C.so Colombo - C.so Vittorio Veneto	3,0	183,8	114,2	14.20	14.07	13.55
5	Zinola	4,0	187,8	110,2	14.26	14.13	14.01
4	Vado Ligure	2,0	189,8	108,2	14.29	14.16	14.03
 5	Spotorno - Galleria art. m 220	7,0	196,8	101,2	14.40	14.26	14.13
3	Noli - a dx per sp. 54	2,5	199,3	98,7	14.43	14.29	14.16
208	Voze - a sx per sp. 45	2,9	202,2	95,8	14.48	14.33	14.20
318	Le Manie (valico)	1,8	204,0	94,0	14.51	14.36	14.23
284	Le Manie	2,9	206,9	91,1	14.55	14.40	14.27
10	Finale Ligure	6,1	213,0	85,0	15.04	14.49	14.35
3	Lido di Borgia Verezzi	3,7	216,7	81,3	15.10	14.54	14.40
4	Pietra Ligure	2,0	218,7	79,3	15.13	14.57	14.43
5	Loano	3,0	221,7	76,3	15.17	15.01	14.47
3	Borghetto S. Spirito	3,0	224,7	73,3	15.22	15.06	14.51
 2	Ceriale - 2° rifornimento	2,0	226,7	71,3	15.25	15.08	14.54
5	Albenga - V.le dell'Agricoltura - V.le Pontelungo P.zza Garibaldi - Via Genova - Ponte L.E. Viveri - Via Piave - innesto SS 1 "Aurelia"	5,8	232,5	65,5	15.33	15.17	15.02
6	Alassio - Via Mazzini - Corso L. da Vinci	6,8	239,3	58,7	15.43	15.26	15.11
5	Laigueglia	3,3	242,6	55,4	15.48	15.31	15.15
67	Capo Mele	3,0	245,6	52,4	15.53	15.35	15.19
6	Andora Marina	2,3	247,9	50,1	15.56	15.39	15.23
PROVINCIA DI IMPERIA							
61	Capo Cervo - Mimosa	3,0	250,9	47,1	16.01	15.43	15.27
20	Cervo	1,0	251,9	46,1	16.02	15.44	15.28
4	S.Bartolomeo al Mare - SS. 1	1,0	252,9	45,1	16.04	15.46	15.29
2	Diano Marina - P.zza Garibaldi - V.le XX Settembre	3,0	255,9	42,1	16.08	15.50	15.33
130	Capo Berta	2,5	258,4	39,6	16.12	15.54	15.37
5	Oneglia - Via Serrati - Via della Repubblica	3,1	261,5	36,5	16.17	15.58	15.41
35	Imperia - V.le Matteotti - Via Nizza	2,6	264,1	33,9	16.21	16.02	15.45
5	S. Lorenzo al Mare	6,1	270,2	27,8	16.30	16.11	15.53
220	Costarainera	4,7	274,9	23,1	16.37	16.17	15.59
239	Cipressa	1,0	275,9	22,1	16.38	16.19	16.01
13	Torre Aregai - Innesto SS 1 - a dx	3,2	279,1	18,9	16.43	16.23	16.05
16	S. Stefano al Mare	1,7	280,8	17,2	16.46	16.26	16.07
15	Riva Ligure	1,5	282,3	15,7	16.48	16.28	16.09
 13	Arma di Taggia - Galleria di Castelletti m 142	2,5	284,8	13,2	16.52	16.31	16.13
22	Capo Verde	2,8	287,6	10,4	16.56	16.35	16.17
24	SS. 1 - Bivio dx Poggio di Sanremo	0,5	288,1	9,9	16.57	16.36	16.17
114	Santuario N.S. della Guardia	2,0	290,1	7,9	17.00	16.39	16.20
160	Poggio di Sanremo	1,7	291,8	6,2	17.02	16.41	16.22
11	Innesto Via Aurelia SS 1 Via Cavallotti - Rondò Garibaldi - C.so Raimondo Corso N.Bixio - Giardini Vittorio Veneto	3,3	295,1	2,9	17.07	16.46	16.27
5	SANREMO - Lungomare Italo Calvino	2,9	298,0	0,0	17.12	16.50	16.31

NOTE:  P.L. passaggio a Livello - Loc. Gnocchetto km 124,9 Galleria RIFORNIMENTO: 1° Campo Ligure (km 133 - 136) - 2° Ceriale (km 226 - 229)