











cronotabella

Sabato 19 marzo 2011 - km 298

| ALTIM. | LOCALITA' | DISTANZE | | | ORA DI PASSAGGIO | | |
|---|---|------------|--------------|---------------|------------------|--------------|--------------|
| | | parziali | percorse | da percorrere | media Km/ora | | |
| | | | | | 40 | 42 | 44 |
| PROVINCIA DI MILANO | | | | | | | |
| 112 | Milano - Via della Chiesa Rossa ex Dazio | 0,0 | 0,0 | 298,0 | 9.45 | 9.45 | 9.45 |
| 106 | Valleambrosia di Rozzano - SS. 35 "dei Giovi" | 4,3 | 4,3 | 293,7 | 9.51 | 9.51 | 9.50 |
| 99 | Badile di Zibido San Giacomo | 3,0 | 7,3 | 290,7 | 9.55 | 9.55 | 9.54 |
| 101 | Binasco - SS 35 | 3,0 | 10,3 | 287,7 | 10.00 | 9.59 | 9.59 |
| 98 | Casarile - Statale | 2,0 | 12,3 | 285,7 | 10.03 | 10.02 | 10.01 |
| PROVINCIA DI PAVIA | | | | | | | |
| 89 | Torre Mangano - Certosa di Pavia | 7,5 | 19,8 | 278,2 | 10.14 | 10.13 | 10.12 |
| 77 | Pavia - P.zza Alighieri - V.le C. Battisti - V.le Libertà | 8,5 | 28,3 | 269,7 | 10.27 | 10.25 | 10.23 |
| 63 | Gravellone | 2,8 | 31,1 | 266,9 | 10.31 | 10.29 | 10.27 |
| 63 | S. Martino Siccomario (circonvallazione) | 1,0 | 32,1 | 265,9 | 10.33 | 10.30 | 10.28 |
| 64 | Tre Re di Cava Manara | 3,6 | 35,7 | 262,3 | 10.38 | 10.36 | 10.33 |
| 70 | Ponte di Mezzana sul Fiume PO | 3,0 | 38,7 | 259,3 | 10.43 | 10.40 | 10.37 |
| 69 | Bressana Bottarone - SS. 35 | 2,8 | 41,5 | 256,5 | 10.47 | 10.44 | 10.41 |
| 77 | Casatizza SS. 35 | 4,0 | 45,5 | 252,5 | 10.53 | 10.50 | 10.47 |
| 90 | Casteggio | 3,8 | 49,3 | 248,7 | 10.58 | 10.55 | 10.52 |
| 95 | Montebello della Battaglia | 2,5 | 51,8 | 246,2 | 11.02 | 10.59 | 10.55 |
| 90 | Genestrello | 2,0 | 53,8 | 244,2 | 11.05 | 11.01 | 10.58 |
| 93 | Voghera | 6,0 | 59,8 | 238,2 | 11.14 | 11.10 | 11.06 |
| PROVINCIA DI ALESSANDRIA | | | | | | | |
| 104 | Pontecurone-SP. 93-V.le Gramsci-Via Emilia-C.so Tortona | 7,5 | 67,3 | 230,7 | 11.25 | 11.21 | 11.16 |
| 122 | Tortona | 9,0 | 76,3 | 221,7 | 11.39 | 11.34 | 11.29 |
| 171 | Pozzolo Formigaro | 15,0 | 91,3 | 206,7 | 12.01 | 11.55 | 11.49 |
| 193 | Novi Ligure (centro) | 3,0 | 94,3 | 203,7 | 12.06 | 11.59 | 11.53 |
| 149 | Basaluzzo (circonvallazione) S.P. 155 | 6,3 | 100,6 | 197,4 | 12.15 | 12.08 | 12.02 |
| 176 | Capriata d'Orba - S.P. 155 | 5,6 | 106,2 | 191,8 | 12.24 | 12.16 | 12.09 |
| 175 | Silvano D'Orba | 5,4 | 111,6 | 186,4 | 12.32 | 12.24 | 12.17 |
| 186 | Ovada | 5,7 | 117,3 | 180,7 | 12.40 | 12.32 | 12.24 |
|  266 | Gnocchetto (n. 3 P.L.) | 7,4 | 124,7 | 173,3 | 12.52 | 12.43 | 12.35 |
| PROVINCIA DI GENOVA | | | | | | | |
| 289 | Rossiglione (circonvallazione) | 4,0 | 128,7 | 169,3 | 12.58 | 12.48 | 12.40 |
|  342 | Campo Ligure - 1° rifornimento | 5,4 | 134,1 | 163,9 | 13,06 | 12,56 | 12,47 |
| 394 | Masone | 5,0 | 139,1 | 158,9 | 13.13 | 13.03 | 12.54 |
|  532 | Passo del Turchino - Galleria m 180 | 3,2 | 142,3 | 155,7 | 13.18 | 13.08 | 12.59 |
|  267 | Fado - Galleria m 120 | 3,0 | 145,3 | 152,7 | 13.22 | 13.12 | 13.03 |
| 125 | Mele | 5,0 | 150,3 | 147,7 | 13.30 | 13.19 | 13.09 |
| 5 | Genova Voltri | 4,0 | 154,3 | 143,7 | 13.36 | 13.25 | 13.15 |
|  5 | Arenzano Gallerie m 235 - m 70 | 6,5 | 160,8 | 137,2 | 13.46 | 13.34 | 13.24 |
| 75 | La Colletta | 2,5 | 163,3 | 134,7 | 13.49 | 13.38 | 13.27 |
| 6 | Cogoleto | 3,0 | 166,3 | 131,7 | 13.54 | 13.42 | 13.31 |
| PROVINCIA DI SAVONA | | | | | | | |
| 78 | Piani di Invrea | 2,0 | 168,3 | 129,7 | 13.57 | 13.45 | 13.34 |
| 5 | Varazze | 4,5 | 172,8 | 125,2 | 14.04 | 13.51 | 13.40 |
| 4 | Celle ligure | 4,0 | 176,8 | 121,2 | 14.10 | 13.57 | 13.46 |
|  7 | Albissola Marina - Albisola Superiore Galleria Capo Torre m 300 | 4,0 | 180,8 | 117,2 | 14.16 | 14.03 | 13.51 |
|  7 | Savona - Galleria Valloria m 115 - Lungomare Matteotti C.so Colombo - C.so Vittorio Veneto | 3,0 | 183,8 | 114,2 | 14.20 | 14.07 | 13.55 |
| 5 | Zinola | 4,0 | 187,8 | 110,2 | 14.26 | 14.13 | 14.01 |
| 4 | Vado Ligure | 2,0 | 189,8 | 108,2 | 14.29 | 14.16 | 14.03 |
|  5 | Spotorno - Galleria art. m 220 | 7,0 | 196,8 | 101,2 | 14.40 | 14.26 | 14.13 |
| 3 | Noli - a dx per sp. 54 | 2,5 | 199,3 | 98,7 | 14.43 | 14.29 | 14.16 |
| 208 | Voze - a sx per sp. 45 | 2,9 | 202,2 | 95,8 | 14.48 | 14.33 | 14.20 |
| 318 | Le Manie (valico) | 1,8 | 204,0 | 94,0 | 14.51 | 14.36 | 14.23 |
| 284 | Le Manie | 2,9 | 206,9 | 91,1 | 14.55 | 14.40 | 14.27 |
| 10 | Finale Ligure | 6,1 | 213,0 | 85,0 | 15.04 | 14.49 | 14.35 |
| 3 | Lido di Borgia Verezzi | 3,7 | 216,7 | 81,3 | 15.10 | 14.54 | 14.40 |
| 4 | Pietra Ligure | 2,0 | 218,7 | 79,3 | 15.13 | 14.57 | 14.43 |
| 5 | Loano | 3,0 | 221,7 | 76,3 | 15.17 | 15.01 | 14.47 |
| 3 | Borghetto S. Spirito | 3,0 | 224,7 | 73,3 | 15.22 | 15.06 | 14.51 |
|  2 | Ceriale - 2° rifornimento | 2,0 | 226,7 | 71,3 | 15,25 | 15,08 | 14,54 |
| 5 | Albenga - V.le dell'Agricoltura - V.le Pontelungo P.zza Garibaldi - Via Genova - Ponte L.E. Viveri - Via Piave - innesto SS 1 "Aurelia" | 5,8 | 232,5 | 65,5 | 15.33 | 15.17 | 15.02 |
| 6 | Alassio - Via Mazzini - Corso L. da Vinci | 6,8 | 239,3 | 58,7 | 15.43 | 15.26 | 15.11 |
| 5 | Laigueglia | 3,3 | 242,6 | 55,4 | 15.48 | 15.31 | 15.15 |
| 67 | Capo Mele | 3,0 | 245,6 | 52,4 | 15.53 | 15.35 | 15.19 |
| 6 | Andora Marina | 2,3 | 247,9 | 50,1 | 15.56 | 15.39 | 15.23 |
| PROVINCIA DI IMPERIA | | | | | | | |
| 61 | Capo Cervo - Mimosa | 3,0 | 250,9 | 47,1 | 16.01 | 15.43 | 15.27 |
| 20 | Cervo | 1,0 | 251,9 | 46,1 | 16.02 | 15.44 | 15.28 |
| 4 | S.Bartolomeo al Mare - SS. 1 | 1,0 | 252,9 | 45,1 | 16.04 | 15.46 | 15.29 |
| 2 | Diano Marina - P.zza Garibaldi - V.le XX Settembre | 3,0 | 255,9 | 42,1 | 16.08 | 15.50 | 15.33 |
| 130 | Capo Berta | 2,5 | 258,4 | 39,6 | 16.12 | 15.54 | 15.37 |
| 5 | Oneglia - Via Serrati - Via della Repubblica | 3,1 | 261,5 | 36,5 | 16.17 | 15.58 | 15.41 |
| 35 | Imperia - V.le Matteotti - Via Nizza | 2,6 | 264,1 | 33,9 | 16.21 | 16.02 | 15.45 |
| 5 | S. Lorenzo al Mare | 6,1 | 270,2 | 27,8 | 16.30 | 16.11 | 15.53 |
| 220 | Costarainera | 4,7 | 274,9 | 23,1 | 16.37 | 16.17 | 15.59 |
| 239 | Cipressa | 1,0 | 275,9 | 22,1 | 16.38 | 16.19 | 16.01 |
| 13 | Torre Aregai - Innesto SS 1 - a dx | 3,2 | 279,1 | 18,9 | 16.43 | 16.23 | 16.05 |
| 16 | S. Stefano al Mare | 1,7 | 280,8 | 17,2 | 16.46 | 16.26 | 16.07 |
| 15 | Riva Ligure | 1,5 | 282,3 | 15,7 | 16.48 | 16.28 | 16.09 |
|  13 | Arma di Taggia - Galleria di Castelletti m 142 | 2,5 | 284,8 | 13,2 | 16.52 | 16.31 | 16.13 |
| 22 | Capo Verde | 2,8 | 287,6 | 10,4 | 16.56 | 16.35 | 16.17 |
| 24 | SS. 1 - Bivio dx Poggio di Sanremo | 0,5 | 288,1 | 9,9 | 16.57 | 16.36 | 16.17 |
| 114 | Santuario N.S. della Guardia | 2,0 | 290,1 | 7,9 | 17.00 | 16.39 | 16.20 |
| 160 | Poggio di Sanremo | 1,7 | 291,8 | 6,2 | 17.02 | 16.41 | 16.22 |
| 11 | Innesto Via Aurelia SS 1 | 3,3 | 295,1 | 2,9 | 17.07 | 16.46 | 16.27 |
| | Via Cavallotti - Rondò Garibaldi - C.so Raimondo | | | | | | |
| | Corso N.Bixio - Giardini Vittorio Veneto | | | | | | |
| 5 | SANREMO - Lungomare Italo Calvino | 2,9 | 298,0 | 0,0 | 17,12 | 16,50 | 16,31 |

NOTE:  P.L. passaggio a Livello - Loc. Gnocchetto km 124,9

Galleria



RIFORNIMENTO: 1° Campo Ligure (km 133 - 136) - 2° Ceriale (km 226 - 229)